

PROYECTO:

"AMPLIACIÓN DE LAS REDES DE ALCANTARILLADO SANITARIO Y MEJORAMIENTO DE VÍA EN EL BARRIO VILLA ELISA EN LA CABECERA MUNICIPAL DE AGUSTÍN CODAZZI DEPARTAMENTO DEL CESAR".

OBSERVACIONES:

COORDENADAS GEODESICAS
PUNTOS DE AMARR:

CONVENCIONES:

- TRAMOS DE VIAS
- TERRENO NATURAL
- ALCANTARILLADO
- SERIAL DE TRANSITO
- SUMIDERO
- REFUERZO LOSAS
- PAVIMENTO EXISTENTE

DIGITALIZADO:

ARG. JULIO CESAR MARTINEZ DAZA

FECHA:

JUNIO 2020

MODIFICACIONES:

FECHA	DESCRIPCION

LOCALIZACIÓN:

MUNICIPIO DE AGUSTIN CODAZZI

CONTIENE:

LOCALIZACION DE VIAS A INTERVENIR

APROBADO:

NO CARLOS MIGUEL HIDALGO RAMOS
SECRETARIO DE PLANEACION MUNICIPAL

REVISADO: ARG. JULIO CESAR MARTINEZ DAZA
JEFE DE INTERVENCION DE OBRAS MUNICIPALES

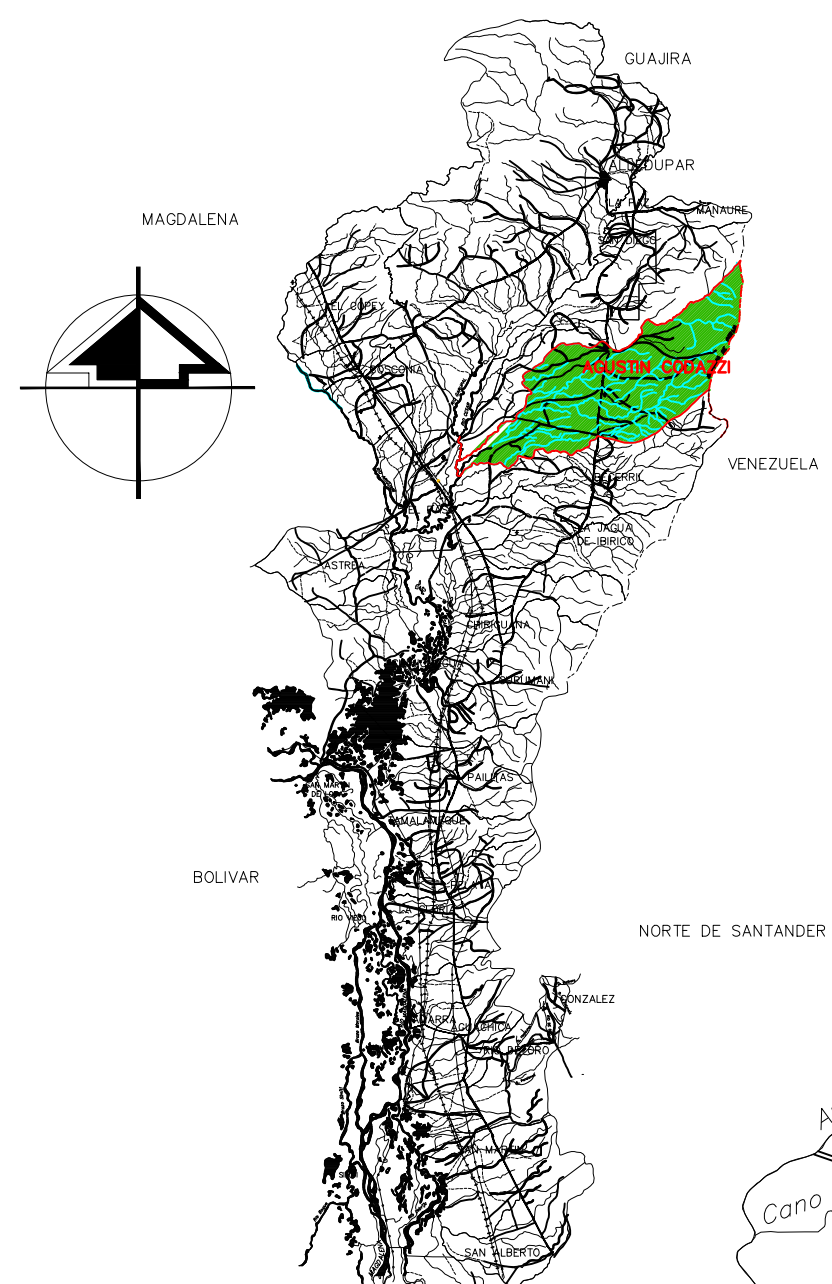
TOPOGRAFIA: EDWIN MEJIA YERENA

NOMBRE ARCHIVO: LOCALIZACION/UBICACION/DISENO/CODAZZI

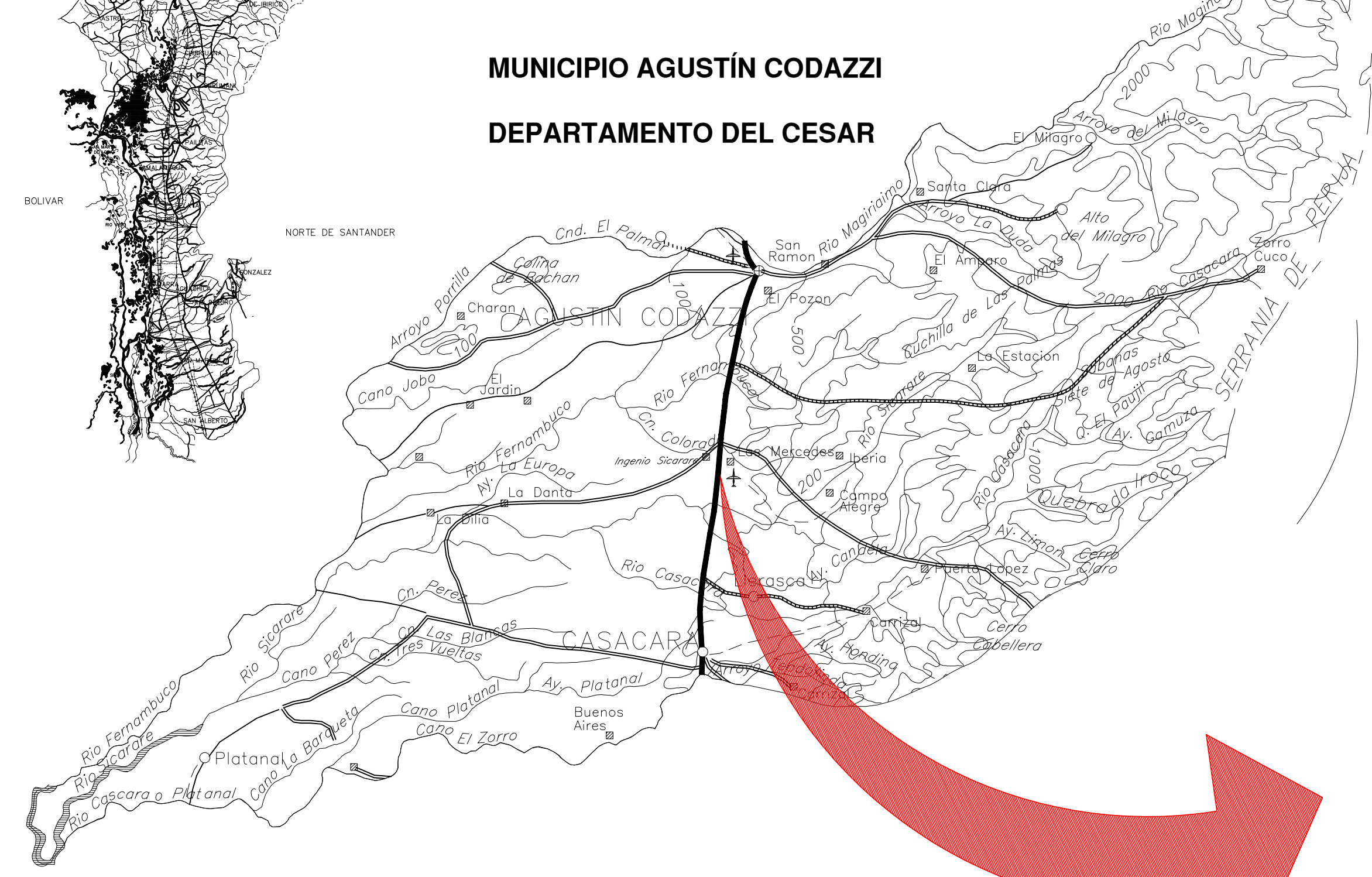
VISTA AEREA BARRIO VILLA ELISA



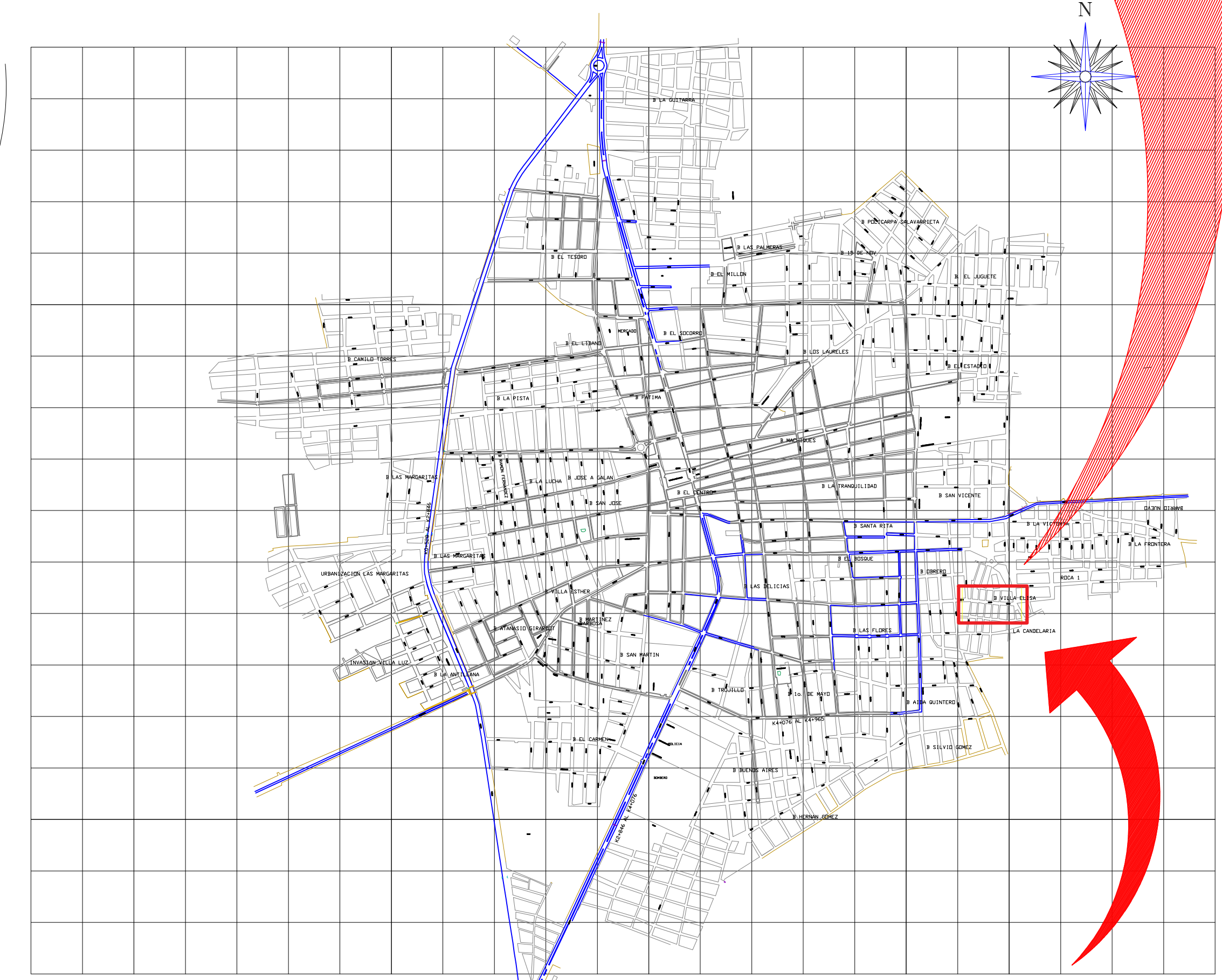
LOCALIZACION MUNICIPIO AGUSTIN CODAZZI



MUNICIPIO AGUSTÍN CODAZZI
DEPARTAMENTO DEL CESAR



PLANO UBICACIÓN MUNICIPIO



MUNICIPIO DE AGUSTIN CODAZZI

UBICACION PUNTUAL DEL PROYECTO CON RESPECTO A LA CABECERA MUNICIPAL

Punto	COORDENADAS	
	NORTE (Y)	ESTE (X)
Inicio	1.601.249,10	1.093.207,40
Fin	1.601.231,06	1.093.357,92



VENEZUELA

ECUADOR

BRASIL

PERU

OCEANO ATLANTICO

